ETAPPE 3

STRECKENBESCHREIBUNG

Oldtimer-Rallye durch den Landkreis Augsburg

am Sonntag, den 12. August 2007

Startpunkt: Festplatz Welden

Abfahrt 14.30 Uhr vom Parkplatz Ausfahrt Richtung Bahnhofstraße

	Bei Einmündung in die Hauptstraße nach rechts abbiegen **Richtung Reutern in die Uzstraße**
	Nach 150 Metern links abbiegen **Richtung Reutern**
	Nach 1,8 Kilometern **Ortsschild Reutern**
	Nach 150 Metern links der Vorfahrtsstraße folgen
	Nach 150 Metern rechts abbiegen **Richtung Altenmünster / Eppishofen**
	Nach 2,4 Kilometern **Ortsschild Eppishofen**
	Der **Ortsdurchfahrt folgen**
	Nach 600 Metern **Ortsschild Altenmünster**
	Ortsdurchfahrt folgen

	Nach 750 Metern links abbiegen Richtung Violau
	Nach 2,1 Kilometern rechts abbiegen in die **Bergstraße** (kurz nach dem Ortsschild)
	Der **Bergstraße folgen**
	Nach 1 Kilometer links abbiegen **Richtung Neumünster**
	Nach 1 Kilometer **Ortsschild Neumünster**
	Der **Ortsdurchfahrt Neumünster folgen**
	Nach 1 Kilometer rechts abbiegen **Richtung Baiershofen**
	Nach 1,9 Kilometern **Ortsschild Baiershofen**
	Nach 300 Metern rechts abbiegen **Richtung Altenmünster**
	Der **Ortsdurchfahrt folgen**
	Nach 2,9 Kilometern **Ortsschild Altenmünster**
	Nach 400 Metern links abbiegen **Richtung Hennhofen**
	Nach 1,1 Kilometern rechts abbiegen in die **Dorfstraße (kurz nach dem Ortsschild Hennhofen)**
	Der **Ortsdurchfahrt folgen**
	Nach 450 Metern links der Vorfahrtsstraße folgen

	Nach 200 Metern rechts abbiegen
	Nach 450 Metern rechts abbiegen **Richtung Zusamzell**
	Nach 750 Metern **Ortsschild Zusamzell**
	Der **Ortsverbindung Richtung Welden** folgen
	Nach 3,9 Kilometern links abbiegen **Richtung Wertingen / Emersacker**
	Nach 2,2 Kilometern **Ortsschild Emersacker**
	Nach 800 Metern rechts abbiegen **Richtung Lauterbrunn**
	Nach 3,8 Kilometern **Ortsschild Lauterbrunn**
	Nach 200 Metern links abbiegen **Richtung Biberbach / Affaltern**
	Nach 2 Kilometern **Ortsschild Affaltern**
	Der **Ortsdurchfahrt Richtung Biberbach folgen**
	Nach 900 Metern **Ortsende Affaltern**
	Der **Ortsverbindung Richtung Feigenhofen folgen**
	Nach 2,3 Kilometern **Ortsdurchfahrt Feigenhofen**
	Der **Straße Richtung Biberbach weiter folgen**
	Nach 2,3 Kilometern links abbiegen **Streckenposten**
	Nach 100 Metern **Ortsschild Albertshofen**

	Nach 100 Metern rechts der Vorfahrtsstraße folgen
	Nach 500 Metern **Ortsende Albertshofen**
	Der **Straße Richtung Biberbach folgen**
	Am Ende nach 450 Metern links auf die Hauptstraße abbiegen
	Nach 300 Metern rechts abbiegen
	Der **Straße Richtung Augsburg und Langweid folgen**
	Nach 1 Kilometer rechts abbiegen **Richtung Gablingen / Eisenbrechtshofen**
	Nach 500 Metern **Ortsschild Eisenbrechtshofen**
	Der **Ortsdurchfahrt folgen**
	Der **Straße Richtung Achsheim folgen**
	Nach 2,9 Kilometern **Ortsschild Achsheim**
	Nach 350 Metern links abbiegen **Richtung Langweid**
	Nach 2,2 Kilometern **Ortsschild Langweid**
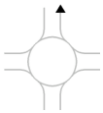	Nach 900 Metern den Kreisverkehr an der 2. Ausfahrt verlassen (alle Richtungen) **Richtung Stettenhofen**
	Nach 300 Metern links abbiegen

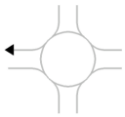	Nach 100 Metern den Kreisverkehr an der 3. Ausfahrt **Richtung Langweid** verlassen
	Der **Ortsdurchfahrt Langweid** folgen
	Nach 900 Metern rechts abbiegen in die **Meitinger Straße**
	Nach 800 Metern links abbiegen **Richtung Herbertshofen**
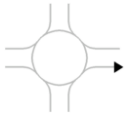	Nach 1,7 Kilometern den Kreisverkehr an der 1. Ausfahrt verlassen **Richtung Meitingen Süd / Herbertshofen**
	Nach 1,9 Kilometern links abbiegen (bei Lidl)
	Nach 50 Metern **Ortsschild Herbertshofen**
	Der **Ortsdurchfahrt Herbertshofen folgen**
	Nach 1 Kilometer links abbiegen **Richtung Erlingen**
	Nach 550 Metern **Ortsschild Erlingen**
	Nach 300 Metern rechts abbiegen
	Der **Ortsdurchfahrt** folgen **Richtung Meitingen**
	Nach 1,4 Kilometern links abbiegen **Richtung Markt (vor Bahnbrücke!)** **Streckenposten**
	B2 überqueren
	Nach 2,5 Kilometern **Ortsschild Markt**

	Der Ortsdurchfahrt folgen
	Nach 500 Metern rechts abbiegen **Richtung Langenreichen**
	Der Gemeindeverbindungsstraße folgen
	Nach 2 Kilometern **Ortsschild Langenreichen**
	Der Ortsdurchfahrt folgen
	Nach 500 Metern rechts abbiegen **Richtung Meitingen**
	Nach 1,5 Kilometern links abbiegen **Richtung Kühlenthal**
	Der **Straße Richtung Kühlenthal folgen**
	Nach 1 Kilometer **Ortsschild Kühlenthal**
	Der **Ortsdurchfahrt folgen**
	Nach 500 Metern links der Vorfahrtsstraße folgen
	Der **Hauptstraße folgen**
	Nach 250 Metern rechts der Vorfahrtsstraße folgen
	Der **Straße Richtung Westendorf folgen**
	Nach 1,1 Kilometern **Ortsschild Westendorf**
	Nach 200 Metern links abbiegen **Richtung Nordendorf / Blankenburg**
	Nach 1,4 Kilometern links abbiegen **Richtung Blankenburg**

	Nach 400 Metern **Ortsschild Blankenburg**
	Nach 150 Metern rechts abbiegen **Streckenposten**
	Nach 150 Metern rechts abbiegen und der **Straße Richtung Nordendorf** folgen **Streckenposten**
	Nach 600 Metern rechts abbiegen
	Nach 250 Metern **Ortsschild Nordendorf**
	Nach der Brücke rechts abbiegen
	Nach 70 Metern links abbiegen
	Nach 450 Metern rechts abbiegen in die **Raiffeisenstraße**
	Nach 300 Metern links abbiegen
	Nach 100 Metern links abbiegen in die **Hauptstraße**
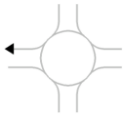	Nach 500 Metern den Kreisverkehr an der 3. Ausfahrt verlassen **Richtung Ehingen / Wertingen**
	Nach 700 Metern **Ortsschild Ehingen**
	Der **Ortsdurchfahrt Ehingen folgen**
	Nach 550 Metern rechts abbiegen in den **Mühlberg**
	Nach 750 Metern links abbiegen

	Der **Straße Richtung Allmannshofen folgen**
	Nach 400 Metern Stoppschild; die Straße kreuzen
	Ortsschild Holzen
	Nach 30 Metern rechts abbiegen
	Nach 100 Metern **ZIELEINLAUF**