Streckenbeschreibung (1. Teil)

Oldtimer-Rallye Landkreis Augsburg
am 02. August 2009

Startpunkt: Bistro Cannape in Bobingen

	Nach 40 m rechts abbiegen **in die Rathausstraße**	0,04 km
	Nach 190 m links abbiegen **in die Bahnhofstraße**	0,23 km
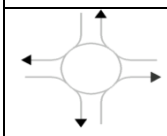	Nach 460 m den Kreisverkehr an der **zweiten Ausfahrt** verlassen	0,69 km
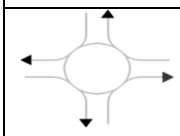	Nach 690 m den Kreisverkehr an der **zweiten Ausfahrt** Richtung Königsbrunn verlassen	1,38 km
	Nach 1,34 km rechts am Kreisverkehr vorbei Geradeaus fahren **Richtung Königsbrunn**	2,72 km
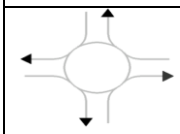	Nach 360 m den Kreisverkehr an der **zweiten Ausfahrt Richtung Mering / Königsbrunn Süd** verlassen	3,08 km
	Nach 1,06 km an der Ampel geradeaus **Richtung Kissing / Mering** Der Fahrtrichtung folgen	4,14 km
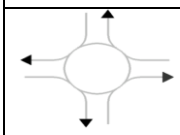	Nach 3,25 km den Kreisverkehr an der **ersten Ausfahrt Richtung Mering / Lechstaustufe 23** verlassen	7,39 km
	Nach 2,77 km rechts abbiegen **(Lechstaustufe 23)**	10,16 km
	Nach 900 m links abbiegen	11,06 km
	Nach 2,33 km rechts abbiegen **Richtung Landsberg / Unterbergen**	13,39 km

	Nach 2,37 km Ortsschild **Unterbergen, Gemeinde Schmiechen** Der Fahrtrichtung Prittriching folgen	15,76 km
	Nach 2,53 km Ortsschild **Prittriching**	18,29 km
	Nach 390 m rechts abbiegen **in die Hauptstraße**	18,68 km
	Nach 880 m rechts abbiegen **– bei Kreuz**	19,56 km
	Nach 70 m links abbiegen Der Ortsdurchfahrt folgen	19,63 km
	Nach 630 m rechts abbiegen Der Ortsdurchfahrt folgen	20,26 km
	Nach 450 m links abbiegen **Richtung Landsberg / Winkl**	20,71 km
	Nach 2,22 km Ortsschild **Winkl, Gemeinde Prittriching**	22,93 km
	Nach 230 m rechts abbiegen **Richtung Pestenacker / Scheuring**	23,16 km
	Nach 90 m rechts abbiegen **Richtung Lechfeld in die Scheuringer Straße** Der Scheuringer Straße folgen	23,25 km
	Nach 400 m Ortsende **Winkl** Der Fahrtrichtung Scheuring folgen	23,65 km
	Nach 1,15 km Ortsschild **Scheuring**	24,80 km
	Nach 230 m links fahren	25,03 km
	Nach 250 m links abbiegen **Richtung Landsberg / Beuerbach**	25,28 km
	Nach 460 m rechts abbiegen **Richtung Klosterlechfeld / B17 in die Hauptstraße**	25,74 km

	Nach 1,97 km rechts **Richtung Klosterlechfeld** **Zollhaus am Lech**	27,71 km
	Nach 1,10 km Kreuzung **Lech (Mitte)** Der Fahrtrichtung weiter folgen	28,81 km
	Nach 570 m Ortsschild **Schwabstadel**	29,38 km
	Nach 70 m rechts abbiegen bei Vorfahrtsschild (Radweg) **Streckenposten**	29,45 km
	Nach 10 m links abbiegen	29,46 km
	Nach 50 m **Stempelstelle – Bordkarte abstempeln lassen**	29,51 km
	Nach 180 m links abbiegen	29,69 km
	Nach 30 m rechts abbiegen Der Fahrtrichtung Klosterlechfeld folgen	29,72 km
	Nach 680 m Schild **Landkreis Augsburg**	30,40 km
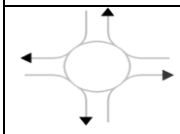	Nach 470 m den Kreisverkehr an der **ersten Ausfahrt Richtung Untermeitingen / Klosterlechfeld** verlassen	30,87 km
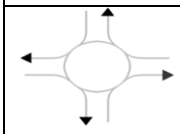	Nach 380 m den Kreisverkehr an der **zweiten Ausfahrt Richtung Untermeitingen / Klosterlechfeld** verlassen	31,25 km
	Nach 100 m Ortsschild **Klosterlechfeld** Der Ortsdurchfahrt folgen	31,35 km
	Nach 920 m Ortsende **Klosterlechfeld** Der Fahrtrichtung Untermeitingen folgen	32,27 km
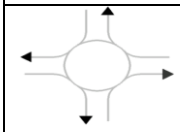	Nach 420 m den Kreisverkehr an der **zweiten Ausfahrt Richtung Schwabmünchen** verlassen	32,69 km

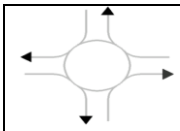	Nach 510 m den Kreisverkehr an der **zweiten Ausfahrt Richtung Lechfelder Straße, Schwabmünchen** verlassen	33,20 km
	Nach 350 m rechts abbiegen **in die Von-Imhof-Straße**	33,55 km
	Nach 340 m links abbiegen **in die Hochstraße**	33,86 km
	Nach 70 m rechts abbiegen **in die Fuggerstraße**	33,93 km
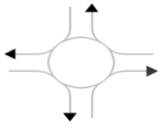	Nach 1,19 km den Kreisverkehr an der **ersten Ausfahrt Richtung Lagerlechfeld verlassen**	34,09 km
	Nach 1,78 km Ortsschild **Lagerlechfeld**	36,70 km
	Nach 100 m links abbiegen **in die Ulrichstraße**	36,80 km
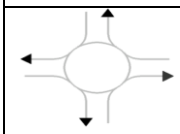	Nach 950 m den Kreisverkehr an der **zweiten Ausfahrt Richtung Graben, Bahnhofstraße** verlassen	37,75 km
	Nach 330 m links abbiegen **Richtung Schwabmünchen / Graben in die Bahnhofstraße**	38,08 km
	Nach 1,15 km Ortsschild **Graben** Der Ortsdurchfahrt weiter folgen	39,23 km
	Nach 770 m rechts abbiegen **Richtung Schwabmünchen / Kleinaitingen** Der Fuggerstraße folgen	40,00 km

	Nach 500 m Ortsende **Graben** Der Fahrtrichtung Kleinaitingen folgen	40,50 km
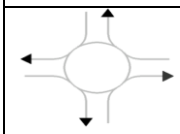	Nach 620 m den Kreisverkehr an der **ersten Ausfahrt Richtung Kleinaitingen** verlassen	41,12 km
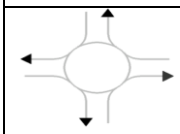	Nach 1,00 km den Kreisverkehr an der **zweiten Ausfahrt Richtung Kleinaitingen** verlassen	42,12 km
	Nach 1,05 km Ortsschild **Kleinaitingen** Der Ortsdurchfahrt folgen	43,17 km
	Nach 1,00 km Ortsende **Kleinaitingen** Der Fahrtrichtung Oberottmarshausen folgen	44,17 km
	Nach 1,40 km links abbiegen **Richtung Wehringen** Bei Ortsschild Oberottmarshausen	45,57 km
	Nach 3,85 km Ortsschild **Wehringen**	49,42 km
	Nach 320 m geradeaus – **Stoppschild beachten!** Der Fahrtrichtung Ulrichstraße folgen **Streckenposten**	49,74 km
	Nach 220 m links abbiegen **in die Dorfstraße**	49,96 km
	Nach 310 m rechts abbiegen **in die Wertachstraße**	50,27 km
	Nach 370 m Ortsende **Wehringen** Der Fahrtrichtung Bobingen folgen	50,64 km
	Nach 1,20 km Ortsschild **Auwald**	51,84 km
	Nach 1,20 km links abbiegen **Richtung Mickhausen / Straßberg**	53,04 km
	Nach 700 m rechts abbiegen **Richtung Burgwalden (Schlossberg) Waldstraße**	53,74 km

	Nach 600 m Ortsende **Straßberg** Der Fahrtrichtung Burgwalden folgen	54,34 km
	Nach 1,60 km Ortsschild **Burgwalden** Der Attenhofer Straße folgen	55,94 km
	Nach 350 m **wenden** im Bereich **der Kreuzung Anhauser Straße / Galgenbergstraße** Wenden und zurückfahren in die Attenhofer Straße **Stempelstelle – Bordkarte abstempeln lassen**	56,29 km
	Nach 1,95 km Ortsschild **Straßberg, Bobingen**	58,24 km
	Nach 630 m rechts abbiegen **Richtung Mickhausen / Reinhartshausen** Der Frieda-Forster-Straße folgen	58,87 km
	Nach 900 m Ortsende **Straßberg** Der Fahrtrichtung Reinhartshausen folgen	59,77 km
	Nach 3,65 km Ortsschild **Reinhartshausen** Der Ortsdurchfahrt folgen	63,42 km
	Nach 390 m links abbiegen **Richtung Mickhausen / Waldberg**	63,81 km
	Nach 130 m links abbiegen **Richtung Großaitingen / Hardt**	63,94 km
	Nach 640 m Ortsende **Reinhartshausen** Der Fahrtrichtung Hardt folgen	64,58 km
	Nach 300 m Ortsschild **Hardt**	64,88 km
	Nach 610 m Ortsende **Hardt** Der Fahrtrichtung Reinhartshofen folgen	65,49 km
	Nach 1,37 km Ortsschild **Reinhartshofen, Gemeinde Großaitingen** Der Ortsdurchfahrt folgen	66,86 km

	Nach 270 m Ortsende **Reinhartshofen** Der Fahrtrichtung Großaitingen folgen	67,13 km
	Nach 3 km Ortsschild **Großaitingen** Der Ortsdurchfahrt folgen	70,13 km
	Nach 1,10 km rechts abbiegen bei der Gaststätte „Grüner Kranz“ **in die Lindauer Straße** Der Fahrtrichtung Schwabmünchen folgen	71,23 km
	Nach 2,30 km rechts abbiegen **in die Dorfstraße, Gemeinde Mittelstetten (Stadt Schwabmünchen)**	73,53 km
	Nach 180 m links abbiegen Der gesamten Ortsdurchfahrt folgen	73,71 km
	Nach 1,20 km rechts abbiegen **Richtung Schwabmünchen**	74,91 km
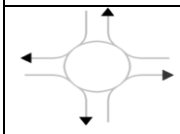	Nach 200 m den Kreisverkehr an der **ersten Ausfahrt Richtung Bad Wörishofen / Buchloe / Schwabmünchen Mitte** verlassen	75,11 km
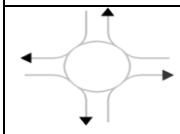	Nach 1,62 km den Kreisverkehr an der **ersten Ausfahrt Richtung Krumbach / Mickhausen** verlassen	76,73 km
	Nach 1,30 km **Wertachbrücke** Der Fahrtrichtung weiter folgen	78,03 km
	Nach 2,35 km Gasthof Leuthau Der Fahrtrichtung weiter folgen	80,38 km
	Nach 750 m Ortsschild **Leuthau** Der Fahrtrichtung weiter folgen	81,13 km
	Nach 850 m rechts abbiegen **Richtung Waldberg / Klimmach**	81,98 km
	Nach 550 m Ortsschild **Klimmach, Stadt Schwabmünchen** Der Ortsdurchfahrt folgen	82,53 km
	Nach 350 m links abbiegen **in den Jakobuspilgerweg** **- Sperrschild Lkw -**	82,88 km

	Nach 180 m Ortsende **Klimmach** Der Fahrtrichtung Birkach folgen **-Gesperrter Weg nur landwirtschaftlicher Verkehr zugelassen -**	83,06 km
	Nach 530 m Ortsschild **Birkach, Stadt Schwabmünchen**	83,59 km
	Nach 130 m rechts abbiegen	83,72 km
	Nach 70 m links abbiegen **Richtung Konradshofen / Hipoldsberg**	83,79 km
	Nach 1,42 km Ortsschild **Hipoldsberg** Der Fahrtrichtung Konradshofen folgen	85,21 km
	Nach 710 m links abbiegen Der Ortsdurchfahrt folgen	85,92 km
	Nach 330 m rechts abbiegen **Richtung Grimoldsried**	86,25 km
	Nach 470 m Ortsende **Konradshofen** Der Fahrtrichtung Grimoldsried folgen	86,72 km
	Nach 1,98 km Ortsschild **Grimoldsried, Gemeinde Mickhausen**	88,70 km
	Nach 100 m rechts abbiegen **Richtung Münster, Mickhausen**	88,80 km
	Nach 1,50 km Ortsschild **Kelchsried** Der Ortsdurchfahrt folgen	90,30 km
	Nach 330 m Ortsschild **Münster, Gemeinde Mickhausen**	90,63 km
	Nach 330 m links abbiegen und den Berg hoch fahren **Streckenposten**	90,96 km
	Nach 100 m links abbiegen **Richtung Walkertshofen in die Marktstraße**	91,06 km
	Nach 220 m Ortsende **Münster** Der Fahrtrichtung Walkertshofen folgen	91,28 km

	Nach 2,33 km rechts abbiegen **Richtung Oberrothan**	93,61 km
	Nach 740 m Ortsschild **Oberrothan, Gemeinde Walkertshofen** Der Ortsdurchfahrt weiter folgen	94,35 km
	Nach 220 m rechts abbiegen **in den Schweizerhof-Weg**	94,57 km
	Nach 140 m Ortsende **Oberrothan** Der Fahrtrichtung Langenneufnach folgen	94,71 km
	Nach 450 m Ortsschild **Schweizerhof**	95,16 km
	Nach 420 m rechts abbiegen **Richtung Langenneufnach**	95,58 km
	Nach 890 m Ortsschild **Langenneufnach** Der Ortsdurchfahrt folgen	96,47 km
	Nach 500 m rechts abbiegen **Richtung Schwabmünchen / Mickhausen**	96,97 km
	Nach 200 m links abbiegen **in die Rathausstraße** Der gesamten Ortsdurchfahrt folgen	97,17 km
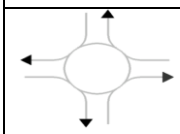	Nach 2,18 km den Kreisverkehr an der **ersten Ausfahrt Richtung Augsburg / Richtung Wollmetshofen** verlassen	99,35 km
	Nach 900 m Ortsschild **Wollmetshofen, Markt Fischach**	100,25 km
	Nach 1,12 km Ortsende **Wollmetshofen** Der Fahrtrichtung Fischach folgen	101,37 km
	Nach 570 m Ortsschild **Lehnersberg**	101,94 km
	Nach 1,10 km Ortsschild **Markt Fischach** Der Ortsdurchfahrt folgen	103,04 km
	Nach 860 m links abbiegen **Richtung Dinkelscherben / Aretsried**	103,90 km

	Nach 430 m Ortsende **Fischach** Der Fahrtrichtung Aretsried folgen	104,33 km
	Nach 130 m rechts abbiegen **Richtung Heimberg**	104,46 km
	Nach 900 m Ortsschild **Heimberg, Markt Fischach**	105,36 km
	Nach 360 m links abbiegen	105,72 km
	Nach 100 m Ortsende **Heimberg** Der Fahrtrichtung Aretsried folgen	105,82 km
	Nach 670 m Ortsschild **Aretsried** Der Ortsdurchfahrt folgen	106,49 km
	Nach 130 m rechts abbiegen **in die Kohlstattstraße**	106,62 km
	Nach 80 m links abbiegen **in die Pangratiusstraße**	106,70 km
	Nach 400 m rechts abbiegen **Richtung Reitenbuch** (bei Ortstafel)	107,10 km
	Nach 1,35 km Ortsschild **Reitenbuch** **Rechts abbiegen** und der Ortsdurchfahrt folgen	108,45 km
	Nach 450 m **Stempelstelle – Bordkarte abstempeln lassen**	108,90 km
	Nach 50 m links fahren **Richtung Wollishausen**	108,95 km
	Nach 50 m Ortsende **Reitenbuch** Der Fahrtrichtung Wollishausen folgen	109,00 km
	Nach 2,06 km Ortsschild **Wollishausen, Gemeinde Gessertshausen** Der Ortsdurchfahrt folgen	111,06 km
	Nach 280 m links abbiegen **Richtung Kutzenhausen**	111,34 km

	Nach 500 m Ortsende **Wollishausen** Der Fahrtrichtung Kutzenhausen / Gessertshausen folgen	111,84 km
	Nach 150 m geradeaus fahren Der Fahrtrichtung Kutzenhausen folgen **- Kreuzung B300 – Achtung! Gefährliche Kreuzung!** **Streckenposten**	111,99 km
	Nach 1,60 km rechts abbiegen **Richtung Kutzenhausen**	113,59 km
	Nach 300 m Ortsschild **Kutzenhausen** Der Ortsdurchfahrt folgen	113,89 km
	Nach 670 m links abbiegen **Richtung Buch / Agawang**	114,56 km
	Nach 420 m Ortsende **Kutzenhausen** Der Fahrtrichtung Buch folgen	114,98 km
	Nach 250 m Ortsschild **Buch** Der Ortsdurchfahrt folgen	115,23 km
	Nach 270 m rechts abbiegen **Richtung Agawang**	115,50 km
	Nach 410 m Ortsende **Buch** Der Fahrtrichtung Buch folgen	115,91 km
	Nach 520 m Ortsschild **Agawang** Der Ortsdurchfahrt folgen	116,43 km
	Nach 330 m rechts abbiegen **in die Judengasse** und halb links halten	116,76 km
	Nach 200 m links abbiegen **in die Lindenstraße**	116,96 km
	Nach 240 m rechts abbiegen Der Ortsdurchfahrt folgen	117,20 km
	Nach 860 m Ortsschild **Unternefsried** Der Ortsdurchfahrt folgen	118,06 km

	Nach 150 m links abbiegen **in die Straße Maisental** Der Fahrtrichtung folgen	118,21 km
	Nach 630 m rechts abbiegen **Richtung Horgau**	118,84 km
	Nach 2,09 km links abbiegen **- Verkehrsschild 3 t gesperrter Weg -**	120,93 km
	Nach 1,16 km Ortsschild **Horgau** Der Ortsdurchfahrt folgen	122,09 km
	Nach 450 m rechts abbiegen Der Ortsdurchfahrt folgen	122,54 km
	Nach 600 m links abbiegen **Richtung Rothtalhalle** (Sportanlage Festplatz)	123,14 km
	Nach 270 m links abbiegen **Richtung Zusmarshausen / Auerbach**	123,41 km
	Nach 650 m Ortsschild **Auerbach, Gemeinde Horgau**	124,06 km
	Nach 180 m rechts abbiegen **Richtung Streitheim**	124,24 km
	Nach 560 m Ortsende **Auerbach** Der Fahrtrichtung Streitheim folgen	124,80 km
	Nach 1,04 km links abbiegen **in die Weldener Straße** Der Ortsdurchfahrt folgen	125,84 km
	Nach 800 m Ortsende **Streitheim** Der Fahrtrichtung Welden folgen **(Streckenposten bei der Kreuzung Autobahn)**	126,64 km
	Nach 2,20 km links abbiegen **Richtung Welden**	128,84 km
	Nach 1,75 km Ortsschild **Welden** Der Ortsdurchfahrt folgen	130,59 km

	Nach 1,00 km links abbiegen **Richtung Zusmarshausen/Reutern** Der Fahrtrichtung Reutern folgen Auf dieser Strecke ist Anhalten nicht erlaubt!	131,59 km
	Nach 1,68 km Ortsschild **Reutern, Markt Welden** Der Ortsdurchfahrt folgen – Anhalten nicht erlaubt!	133,27 km
	Nach 140 m **Zieleinfahrt Reutern - Zeitnahme**	133,41 km
	Nach 160 m links abbiegen **in die Ludwig-Rif-Straße**	133,57 km
	Nach 50 m **Tankstelle! Tankmöglichkeit!** Der Ortsdurchfahrt folgen	133,62 km
	Nach 280 m **Zieleinfahrt Reutern – Fahrzeugvorstellung** **Einweisung Parkplatz für Mittagsrast**	133,90 km